
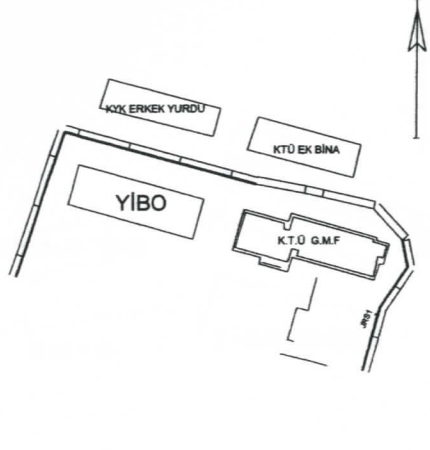
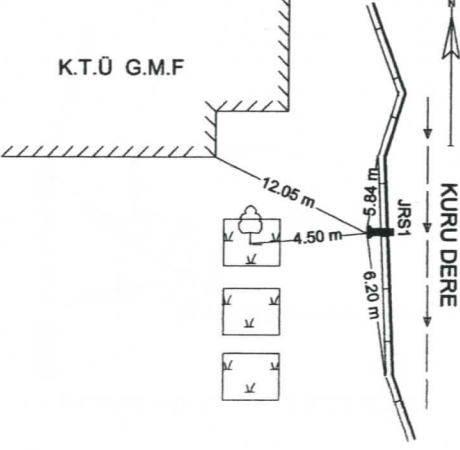

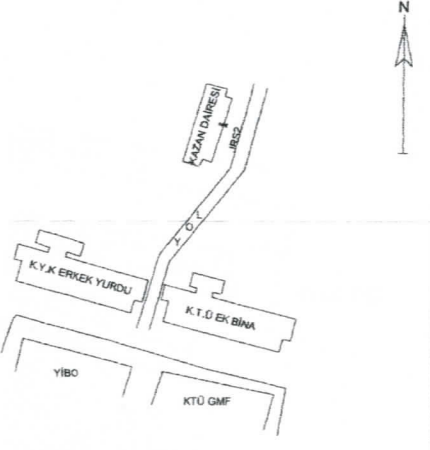
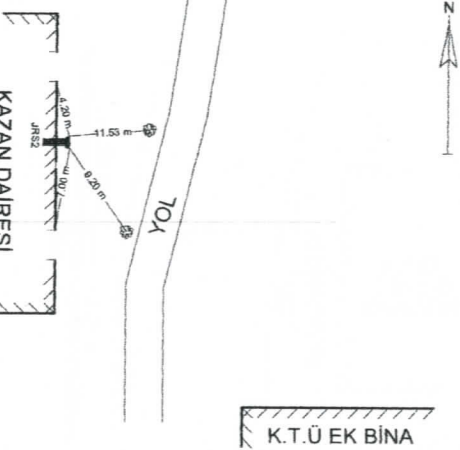


## NİRENGİ VE NİVELMAN RÖPER ÇİZELGESİ

İli : GÜMÜŞHANE İlçesi : MERKEZ Mahalle/Köyü : BAĞLARBAŞI Sayfa No : 1

Adı	JRS1	Zemin tesisi kot durumu	Tanıtıcı not
No	X : 4478291.000 m Y : 543840.000 m H : 1191.6806 m		Tesis; K.T.Ü G.M.F bahçesi ile kuru dere arasındaki duvarın üzerindedir.
Zemin tesisi cinsi	Duvar Madeni		
Durum Krokisi		Röper Ölçü Krokisi	
			
Adı	JRS2	Zemin tesisi kot durumu	Tanıtıcı not
No	X : 4478453.000 m Y : 543793.000 m H : 1210.6593 m		Tesis; K.T.Ü kazan dairesi duvarında olup, K.T.Ü Ek bina ile K.Y.K. Erkek Yurdu arasında kalan yol üzerinden takriben 100 m ileridedir.
Zemin tesisi cinsi	Duvar Madeni		
Durum Krokisi		Röper Ölçü Krokisi	
			

Düzenleyen : K.T.Ü G.M.F JEODEZİ ve FOTOGRAMETRİ MÜHENDİSLİĞİ BÖLÜMÜ 2006-07  
BAHAR YARIYILI BİTİRME ÇALIŞMASI NİVELMAN GRUBU

Tarih : 20/05/2007